
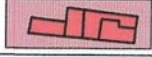














ALLEGATO 3



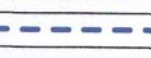


ZONE TERRITORIALI OMOGENEE

	A - Tessuti urbani di valore storico ed ambientale
	B1 - Aree residenziali sature dei tessuti urbani consolidati
	B2 - Aree residenziali di completamento e/o sature con piani urbanistici esecutivi operanti (PdZ e PdZ)
	C1 - Espansione residenziale di carattere intensivo inserita in contesti già edificati della città
	C2 - Espansione residenziale

	E1 - Parti del territorio destinate ad usi agricoli
	E2 - Aree agricole sottoposte a vincolo di tutela
	E3 - Aree boschive

ATTREZZATURE E SERVIZI - art. 3 D.I 1444/68

	Aree per l'istruzione (Scuola Materna, Scuola Elementare, Scuola Media)
	Attrezzature di interesse comune - Civiche
	Attrezzature di interesse comune - Religiose
	Aree di verde pubblico attrezzato - Verde pubblico
	Aree di verde pubblico attrezzato - Attrezzature e impianti sportivi
	Parcheggi

	Viabilità di progetto
	Verde stradale
	Fascia di rispetto linea ferrata - D.P. n. 753 del 11/07/80
	Fascia di rispetto stradale - D.L. n. 285 del 30/04/92 Nuovo Codice Strada
	Fascia di rispetto cimiteriale R.D. 27/07/34 n. 1265 art 338

- legenda del PRG vigente

